

**ФИЛИАЛ ФЕДЕРАЛЬНОГО ГОСУДАРСТВЕННОГО БЮДЖЕТНОГО УЧРЕЖДЕНИЯ "ФЕДЕРАЛЬНАЯ КАДАСТРОВАЯ ПАЛАТА ФЕДЕРАЛЬНОЙ СЛУЖБЫ ГОСУДАРСТВЕННОЙ РЕГИСТРАЦИИ, КАДАСТРА И КАРТОГРАФИИ" ПО РЕСПУБЛИКЕ ТАТАРСТАН**

(полное наименование органа регистрации прав)

Раздел 1

Выписка из Единого государственного реестра недвижимости об основных характеристиках и зарегистрированных правах на объект недвижимости  
**Сведения об основных характеристиках объекта недвижимости**

На основании запроса от 02.04.2019 г., поступившего на рассмотрение 02.04.2019 г., сообщаем, что согласно записям Единого государственного реестра недвижимости:

<b>Здание</b>			
Лист № _____ Раздела 1 _____	Всего листов раздела 1: _____	Всего разделов: _____	Всего листов выписки: _____
03.04.2019 № 16-0-1-249/4002/2019-126			
Кадастровый номер:	16:03:050301:289		
Номер кадастрового квартала:	16:03:050301		
Дата присвоения кадастрового номера:	29.07.2010		
Ранее присвоенный государственный учетный номер:	Инвентарный номер: 334/06, Кадастровый номер: 16:03:050301:38:13		
Адрес:	Республика Татарстан, Акушевский муниципальный район, Кривоозерское сельское поселение, д. Нижняя Балагда, ул. Чапаева, дом 1 а		
Площадь, м <sup>2</sup> :	11,1		
Назначение:	Нежилое здание		
Наименование:	Котельная		
Количество этажей, в том числе подземных этажей:	1		
Год ввода в эксплуатацию по завершении строительства:	2001		
Год завершения строительства:	2001		
Кадастровая стоимость, руб.:	44424,31		
Кадастровые номера иных объектов недвижимости, в пределах которых расположен объект недвижимости:	16:03:050301:38		
Кадастровые номера помещений, машино-мест, расположенных в здании или сооружении:	данные отсутствуют		
Виды разрешенного использования:	данные отсутствуют		
Статус записи об объекте недвижимости:	Сведения об объекте недвижимости имеют статус "актуальные, ранее учтенные"		
Особые отметки:	данные отсутствуют		
Получатель выписки:	Елисеев Сергей Сергеевич, уполномоченное лицо от имени представляемого: Исполнительный комитет Кривоозерского сельского поселения Акушевского муниципального района Республики Татарстан		
ИНЖЕНЕР 1 КАТЕГОРИИ _____	_____	_____	_____
(полное наименование должности)	(подпись)	(подпись)	(подпись)
		Жиршина С. М.	М.П.

Получены из АИС ФГИС  
Сведения о получении  
ЕГРН АКУШЕВСКИЙ ФИЛИАЛ ГБУ  
«МФЧ-Р-П» ПГТ АКУШЕВО  
УП. ОКТЯБРЬСКАЯ Д. 46  
Уполномоченный сотрудник  
Выписка с ГИС  
М.П. ДАТА: 04.04.2019 15:50

Раздел 2

Выписка из Единого государственного реестра недвижимости об основных характеристиках и зарегистрированных правах на объект недвижимости


Сведения о зарегистрированных правах

<b>Здание</b>		(на объект недвижимости)	
Лист №	Раздела 2	Всего листов раздела 2:	Всего листов выписки:
03.04.2019	№ 16-0-1-249/4002/2019-126		
Кадастровый номер:		16:03:050301:289	

1. Правообладатель (правообладатели):	Муниципальное бюджетное общеобразовательное учреждение "Нижнебаландинская начальная общеобразовательная школа-детский сад" Аксубаевского муниципального района Республики Татарстан, ИНН: 1603003451
2. Вид, номер и дата государственной регистрации права:	2.1. Оперативное управление, № 16-16/041-16/999/001/2016-16515/1 от 13.10.2016
3. Документы-основания:	3.1. сведения не представляются
4. Ограничение прав и обременение объекта недвижимости:	не зарегистрировано
5. Сведения о наличии решения об изъятии объекта недвижимости для государственных и муниципальных нужд:	данные отсутствуют
6. Сведения об осуществлении государственной регистрации прав (без необходимого в силу закона согласия третьего лица, органа):	данные отсутствуют

ИНЖЕНЕР К АТЕГОРИИ	Киришина С. М.
(подпись)	(подпись)

М.П.



**Описание местоположения объекта недвижимости**

**Значие** \_\_\_\_\_ (вид объекта недвижимости)

Лист № \_\_\_\_\_ Раздел 4 Всего листов раздела 4: \_\_\_\_\_ Всего листов выписки: \_\_\_\_\_

03.04.2019 № 16-0-1-249/4002/2019-126 Всего разделов: \_\_\_\_\_

Кадастровый номер: 16:03:050301:289

Схема расположения объекта недвижимого имущества на земельном(ых) участке(ях):

**ПОСТАВКА ПЛАН ОБЪЕКТА** лит. Б

на земельном участке площадью \_\_\_\_\_ кв. м, кадастровый номер \_\_\_\_\_

улицы \_\_\_\_\_ дом № \_\_\_\_\_ кв. \_\_\_\_\_

иное местоположение \_\_\_\_\_

Адрес объекта (участка, ИФО №)		Итого
Категория	Площадь, кв. м	100%
Земельный участок	0,00	100%
Итого	0,00	100%

Масштаб 1: \_\_\_\_\_ данные отсутствуют


**ИНЖЕНЕР КАТЕГОРИИ** \_\_\_\_\_ (подпись, наименование должности)

\_\_\_\_\_ (подпись)

\_\_\_\_\_ (подпись, фамилия)

М.П. \_\_\_\_\_

Киршина С. М.




Выписка из Единого государственного реестра недвижимости об основных характеристиках и зарегистрированных правах на объект недвижимости

Описание местоположения объекта недвижимости

<b>Здание</b>	
Лист № <u>4</u> Раздела <u>4</u>	Всего листов раздела <u>4</u> : _____ Всего листов выписки: _____
03.04.2019 № 16-0-1-249/4002/2019-126	
Кадастровый номер: <u>16:03:050301:289</u>	

Схема расположения объекта недвижимого имущества на земельном(ых) участке(ах):



Масштаб 1: \_\_\_\_\_ данные отсутствуют

ИНЖЕНЕР I КАТЕГОРИИ \_\_\_\_\_ (подпись) М.П. \_\_\_\_\_ (подпись, фамилия)

Киршина С. М.

СВЕДЕНИЯ ПОЛУЧЕНЫ ИЗ АИС ФГИС  
ЕГРН АКСУБАЕВСКИЙ ФИЛИАЛ ГБУ  
«МФЦ в РТ» ПГГ АКСУБАЕВ  
УЛ. ОКТЯБРЬСКАЯ Д. 46  
УПолномоченный сотрудник  
*Киршина С.М.*  
16.03.2019 15:30



